



FONDO DE INVERSIÓN EN TELECOMUNICACIONES

REGIÓN CAJAMARCA

**SITUACION DE
TELECOMUNICACIONES**

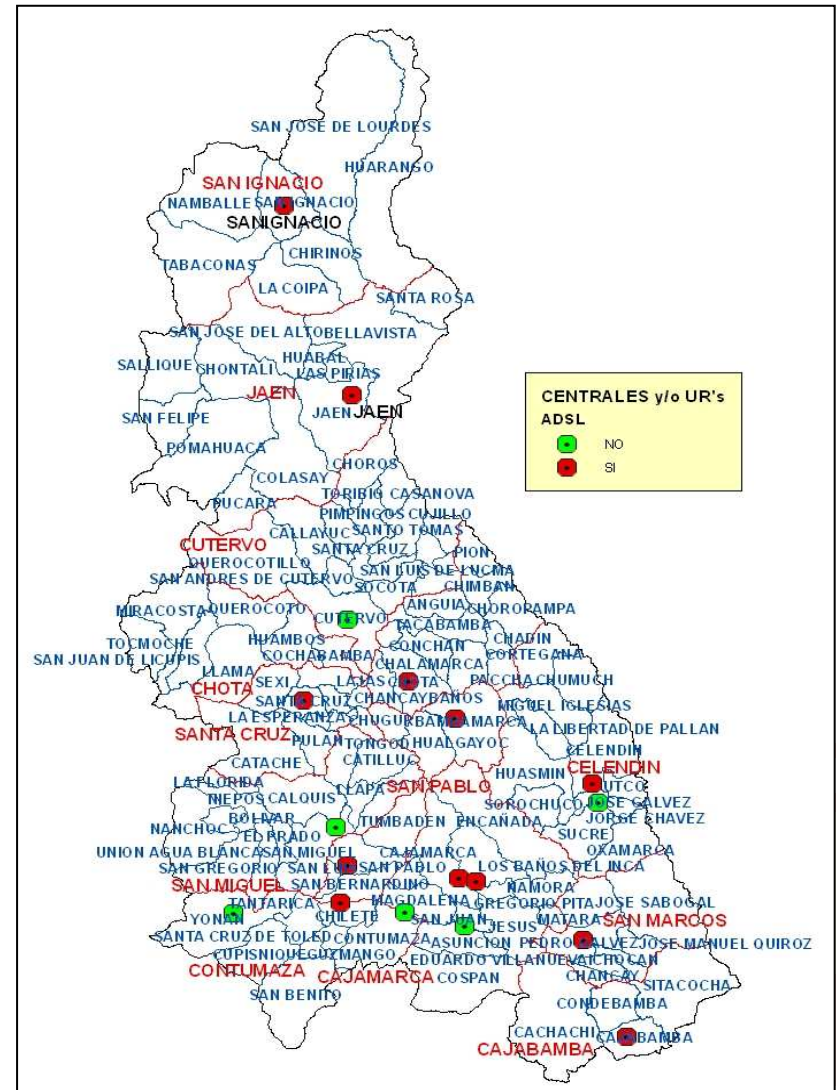
22 de noviembre de 2007



11 CENTRALES y/o UR's para brindar servicio de Telefonía Fija

- 6 Centrales y/o UR's sin ADSL:
 - Cutervo
 - Huacapampa
 - Magdalena
 - San Juan
 - San Miguel
 - Tembladera
- 5 Centrales y/o UR's con ADSL:
 - Cajamarca
 - Baños del Inca
 - Bambamarca
 - Cajabamba
 - Celendin

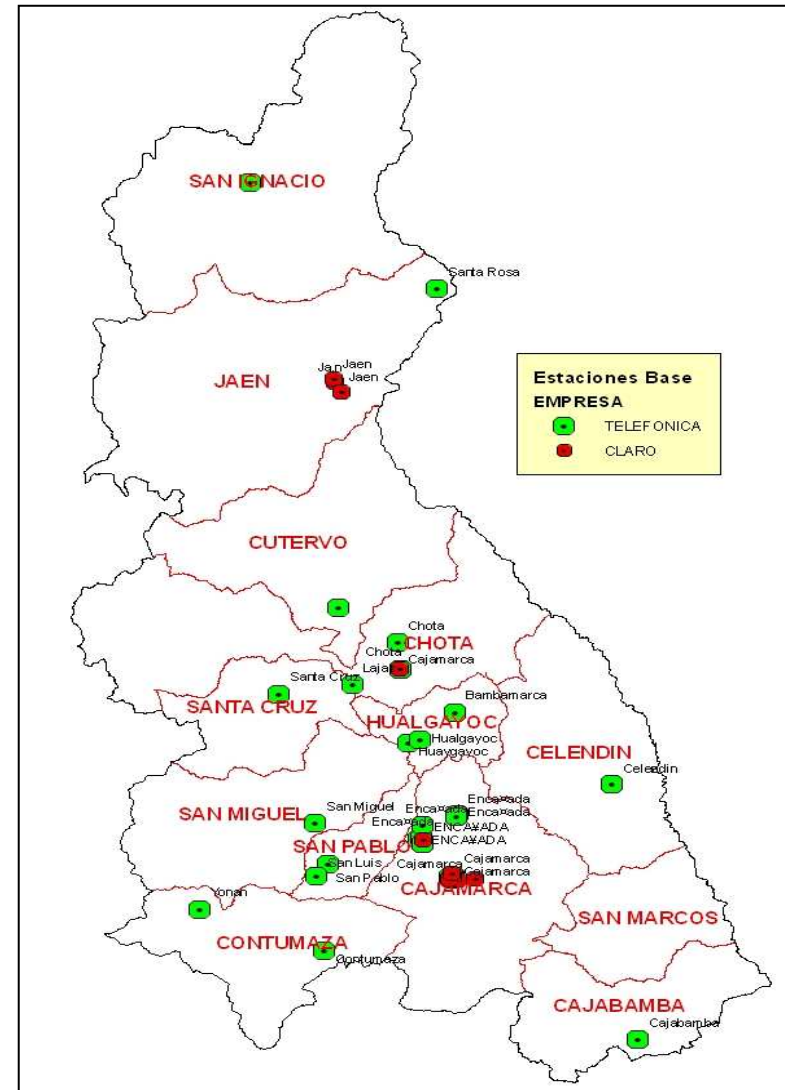
Todas las centrales y UR's que tienen capacidad de ADSL, pueden brindar el servicio de Internet de Banda Ancha.





Estaciones Móviles

- Estaciones Móviles:
 - Telefónica Móviles:
 - 29 Estaciones
 - CLARO
 - 11 Estaciones

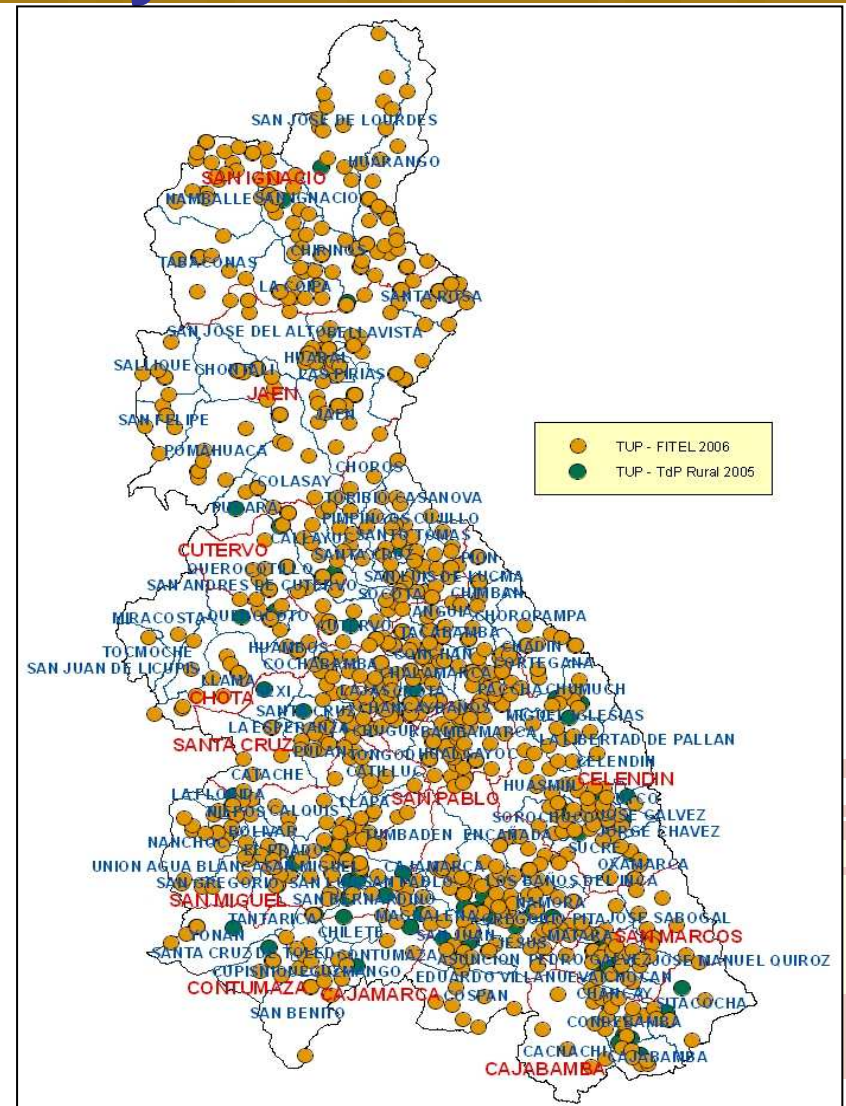




TELEFONOS DE USO PUBLICO

FITEL y TdP Rural

- Localidades con TUP FITEL
 - 792 Localidades (Dic 2006)
- Localidades con TUP de TdP Rural
 - 178 localidades (Dic 2005)
- Monocabinas FITEL:
 - 57 localidades con acceso a datos a baja velocidad.

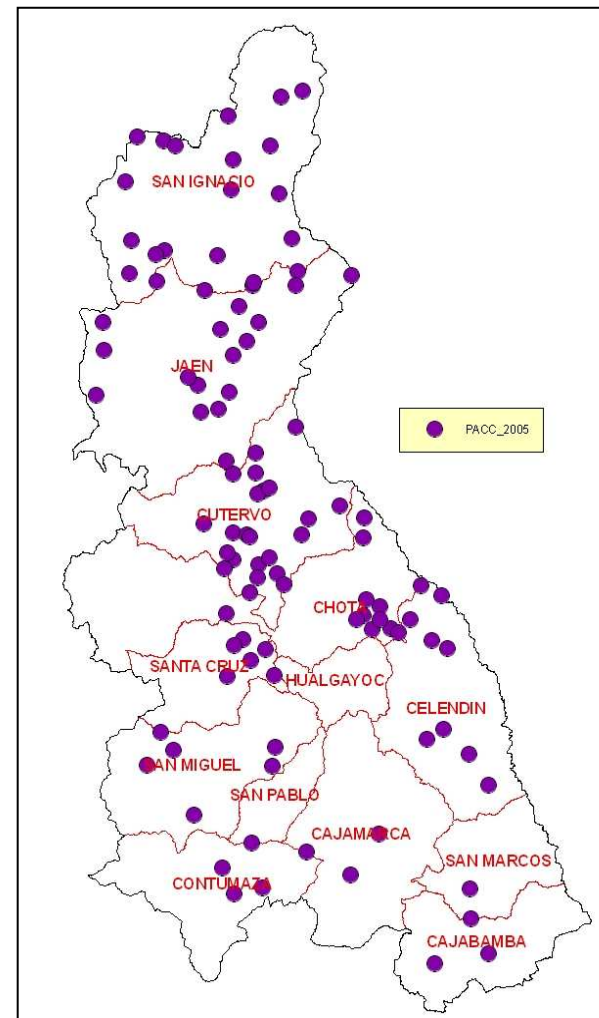




104 Localidades beneficiadas por el Proyecto Apoyo a la Comunicación Comunal (1995-2004)

PROVINCIA	DISTRITO	LOCALIDADES
CAJABAMBA	CACHACHI	1
	CONDEBAMBA	1
Total CAJABAMBA		2
CAJAMARCA	ASUNCION	1
	LLACANORA	1
	MAGDALENA	1
Total CAJAMARCA		3
CELENDIN	CHUMUCH	2
	CORTEGANA	3
	HUASMIN	1
	OXAMARCA	1
	SOROCHUCO	1
	SUCRE	1
Total CELENDIN		9
CHOTA	CHADIN	1
	CHALAMARCA	4
	CHIMBAN	1
	HUAMBOS	1
	PACCHA	2
	PION	1
Total CHOTA		10
CONTUMAZA	CHILETE	1
	CONTUMAZA	1
	GUZMANGO	1
	TANTARICA	1
Total CONTUMAZA		4
CUTERVO	CALLAYUC	2
	CHOROS	2
	CUJILLO	1
	CUTERVO	10
	PIMPINGOS	3
	QUEROCOTILLO	1
	SAN ANDRES DE CUTERVO	1
	SANTA CRUZ	1
	SANTO DOMINGO DE LA CAPILLA	2
SANTO TOMAS	1	
Total CUTERVO		24

PROVINCIA	DISTRITO	LOCALIDADES
JAEN	BELLAVISTA	3
	COLASAY	4
	HUABAL	1
	JAEN	2
	LAS PIRIAS	1
	POMAHUACA	1
	SALLIQUE	2
	SAN FELIPE	1
	SAN JOSE DEL ALTO	3
	SANTA ROSA	2
Total JAEN		20
SAN IGNACIO	CHIRINOS	1
	HUARANGO	4
	LA COIPA	1
	NAMBALLE	4
	SAN JOSE DE LOURDES	5
	TABACONAS	3
Total SAN IGNACIO		18
SAN MARCOS	EDUARDO VILLANUEVA	1
	ICHOCAN	1
Total SAN MARCOS		2
SAN MIGUEL	BOLIVAR	1
	LA FLORIDA	1
	LLAPA	1
	NIEPOS	1
	SAN SILVESTRE DE COCHAN	1
	UNION AGUA BLANCA	1
Total SAN MIGUEL		6
SANTA CRUZ	CHANCAYBAÑOS	1
	LA ESPERANZA	2
	NINABAMBA	1
	SAUCEPAMPA	1
	UTICYACU	1
Total SANTA CRUZ		6



* Proyecto ejecutado.



FONDO DE INVERSIÓN EN TELECOMUNICACIONES

NUEVOS PROYECTOS FITEL 2007 - 2008



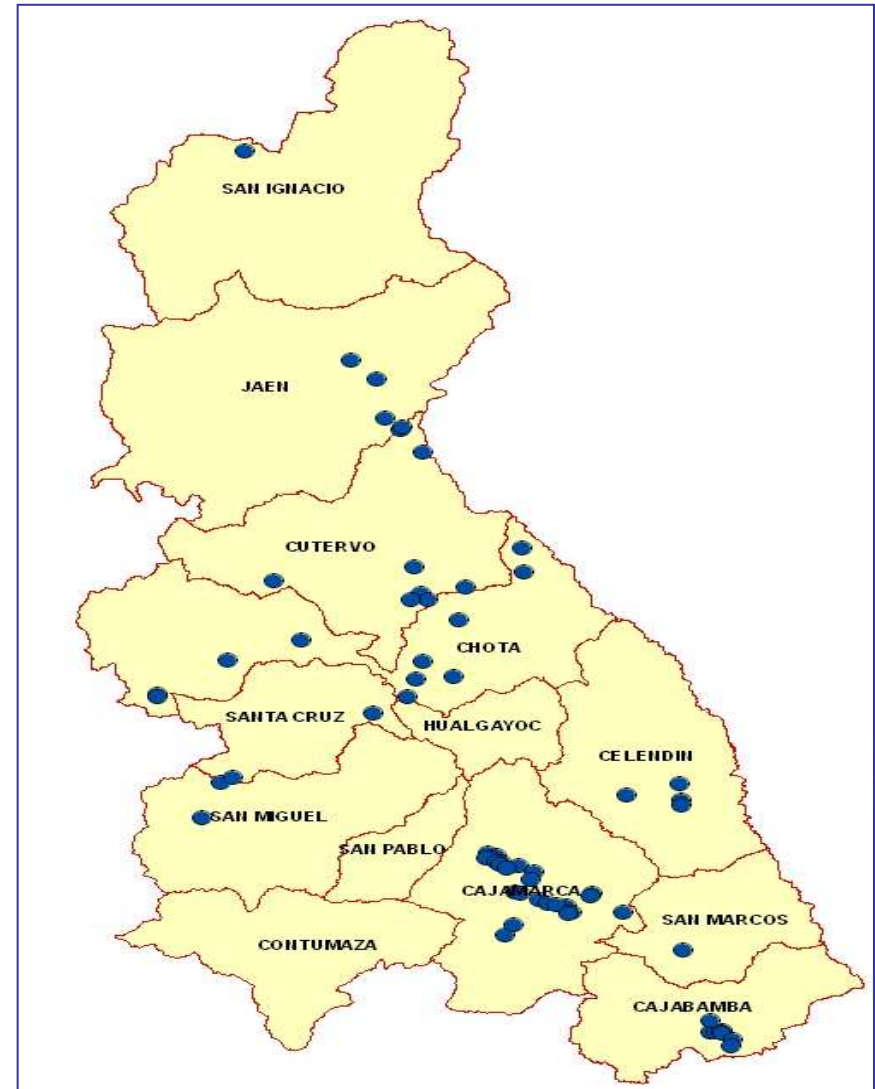
Nuevos Proyectos FITEL 2007-2008

Programa / Proyecto	Internet Rural	Banda Ancha Rural	Banda Ancha para localidades Aisladas
Localidades beneficiadas	1,050 a nivel nacional	3,010 a nivel nacional	3,539 a nivel nacional
Servicios a implementar	Acceso a Internet	Acceso a Internet (2,840 loc.) Telefonía pública (1,535 loc.) Telefonía residencial (95 loc.)	Acceso a Internet (867 loc.) Telefonía pública (2,776 loc.) Telefonía residencial (462 loc.)
Beneficiarios directos (mlns de hab.)	1.10	2.12	1.50
Financiamiento PROYECTO (US\$ mlns)	9.4 (Financiamiento MTC al Operador) 2.1 (Financiamiento Local y Comites de Gestión)	15 Financiamiento FITEL al Operador	43 Financiamiento FITEL al Operador
Localidades beneficiadas CAJAMARCA	68 localidades	594 localidades	257 localidades
Servicios a implementar CAJAMARCA	Acceso a Internet	Acceso a Internet (572 loc.) Telefonía pública (335 loc.) Telefonía residencial (7 loc.)	Acceso a Internet (25 loc.) Telefonía pública (232 loc.) Telefonía residencial (20 loc.)
Beneficiarios directos CAJAMARCA(hab.)	62,700	384,400	94,600
Financiamiento CAJAMARCA (estimado)	US\$ 608,700 (Financiamiento MTC al Operador) US\$ 136,000 (Financiamiento Local y Comites de Gestión)	US\$ 2' 600,000 Financiamiento FITEL al Operador	US\$ 3' 120,000 Financiamiento FITEL al Operador
Adjudicación (estimado)	Publicacion de postores precalificados; con lo cual PROINVERSION, próximamente establecerá la fecha de la adjudicación de la Buena Pro del Programa.	Buena Pro adjudicada a Rural Telecom S.A.C, para los Proyectos Cemtro, Centro Norte y NorOriente (donde se incluye el departamento de Cajamarca)	Mediante Resolución Suprema N° 094-2007-EF, se ratifico el acuerdo de PROINVERSION que incorpora al proceso de la promoción de la inversión privada al referido proyecto. El cronograma del concurso y la adjudicación estan sujeto a la celeridad de los procesos internos de la dicha entidad.



Programa “Implementación de Telecomunicación Rural – Internet Rural”

- **Objetivo:** reducir la brecha digital entre población urbana y rural, a través de implementación de acceso a Internet en 1,050 localidades a nivel nacional.
- **Localidades seleccionadas en Cajamarca: 68 localidades, distribuidas en 33 distritos**
- Beneficia directamente a **62,700 hab.**
 - Financiamiento del **MTC al Operador: US\$ 608,700**
 - Financiamiento local y **comité de gestión: US\$ 136,000**
- **Adjudicación:** **PROINVERSION** comunico mediante Circular N° 17, de fecha 26 de octubre del presente, la lista de postores precalificados para dicho proceso; con lo cual **PROINVERSION**, próximamente establecerá la fecha de la adjudicación de la Buena Pro del Programa.





68 LOCALIDADES SELECCIONADAS POR EL PROYECTO INTERNET RURAL

PROVINCIA	DISTRITO	LOCALIDAD	CAPITAL DE DISTRITO	
CAJABAMBA	CAJABAMBA	CAMPANA (CABRERO)	NO	
		CASHAPAMBA	NO	
		COLCABAMBA	NO	
		CUNGUNDAY	NO	
		PAMPA CHICA	NO	
		PAMPA GRANDE	NO	
		TICAPAMPA	NO	
	CONDEBAMBA	CAUDAY	SI	
	ASUNCION	ASUNCION	SI	
CAJAMARCA	CAJAMARCA	EL MILAGRO	NO	
		HUAMBOCANCHA BAJA	NO	
		HUAMBOCANCHA CHICA	NO	
		LLUSHCAPAMPA	NO	
		MANZANAS ALTO	NO	
		PACCHA CHICO	NO	
		PACCHA GRANDE	NO	
		PLAN DE TUAL	NO	
		PLAN PORCONCILLO	NO	
			JESUS	CHUCO
		COLLPA		NO
		HUARACLLA		NO
		LLIMBE		NO
		SUCCHA		NO
		YANAMANGO	NO	
		LOS BAÑOS DEL INCA	ALTO OTUZCO	NO
			CERRILLO	NO
			LA ESPERANZA	NO
			TRES MOLINOS	NO
		MATARA	MATARA	SI
		NAMORA	CHILACATE	NO
		NAMORA	SI	
	SAN JUAN	SAN JUAN	SI	
CELENDIN	CELENDIN	BELLAVISTA	NO	
	JOSE GALVEZ	HUACAPAMPA	SI	
	SOROCHUCO	SOROCHUCO	SI	
	SUCRE	SUCRE	SI	

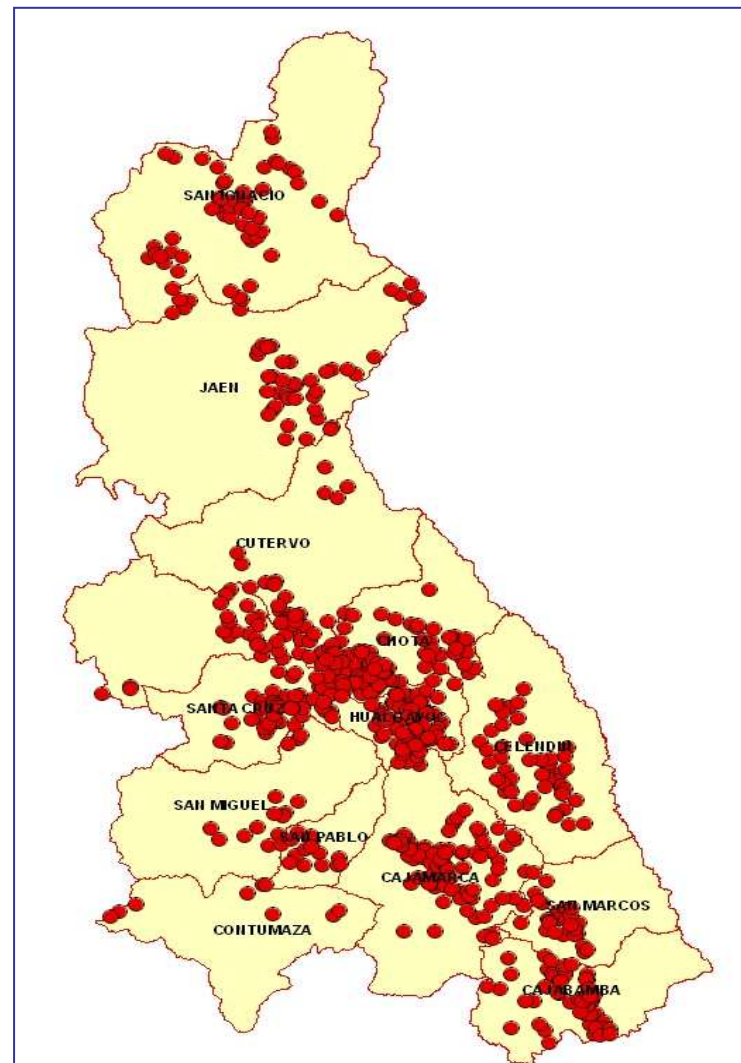
PROVINCIA	DISTRITO	LOCALIDAD	CAPITAL DE DISTRITO
CHOTA	ANGUIA	ALISO	NO
		CHUGUR	NO
	CHIMBAN	CHIMBAN	SI
	CHOTA	CHUYABAMBA	NO
		SANTA ROSA BAJO	NO
	HUAMBOS	HUAMBOS	SI
	LAJAS	LLANGODEN (LLANGODEN ALTO)	NO
		PACOBAMBA	NO
	LLAMA	LA RAMADA (HDA. LA RAMADA)	NO
		LLAMA	SI
		SAN CARLOS (CARHUAQUERO)	NO
	PION	PION	SI
	TACABAMBA	CUMPAMPA	NO
		LAS TUNAS	NO
LUZCAPAMPA		NO	
CUTERVO	CHOROS	CHOROS	SI
	QUEROCOTILLO	HORNOPAMPA	NO
	SAN ANDRES DE CUTERVO	SAN ANDRES DE CUTERVO	SI
	SAN LUIS DE LUCMA	SAN LUIS DE LUCMA	SI
	SOCOTA	PAMPA DE SUCSE	NO
		SAN ANTONIO	NO
	SOCOTA	SI	
JAEN	JAEN	CHAMAYA (PUEBLO)	NO
		CRUCE DE CHAMAYA	NO
		LINDEROS	NO
		MOCHENTA	NO
	LAS PIRIAS	LAS PIRIAS	SI
SAN IGNACIO	NAMBALLE	NAMBALLE	SI
SAN MARCOS	ICHOCAN	ICHOCAN	SI
SAN MIGUEL	BOLIVAR	BOLIVAR	SI
	LA FLORIDA	LA FLORIDA	SI
SANTA CRUZ	ANDABAMBA	LA SAMANA	NO

•Nota: Listado sujeto a modificaciones, por previa existencia del servicio a instalar en las localidades seleccionadas.



Programa implementación del servicio de Banda Ancha Rural a nivel Nacional - BAR

- **Objetivo:** disminuir la brecha digital interna, extendiendo el acceso de banda ancha existente en las principales ciudades beneficiando a 3,010 localidades a nivel nacional.
- **Servicios a implementar en Cajamarca (594 localidades):**
 - 572 localidades con acceso a Internet
 - 335 localidades con telefonía pública
 - 7 localidades con telefonía residencial
 - Beneficia directamente a **384,400 hab.**
 - Financiamiento del FITEL al Operador: **US\$ 2.6 millones.**
- **Adjudicación:** La adjudicación de la buena pro se realizó el 26 de julio a las empresas Rural Telecom S.A.C. y al Consorcio Trébol Informática S.L. e Itaca Perú S.A.
- **La Buena Pro de los Proyectos Nor Oriente (comprende al departamento de Cajamarca), Centro Norte y Centro,** fue otorgada a **Rural Telecom S.AC.**
- **La empresa Rural Telecom S.A.C. suscribió contrato el pasado 5 de octubre del presente año,** y deberá concluir con las instalaciones en un plazo de 12 meses..





594 Localidades Seleccionadas por el Proyecto Banda Ancha Rural a Nivel Nacional – BAR

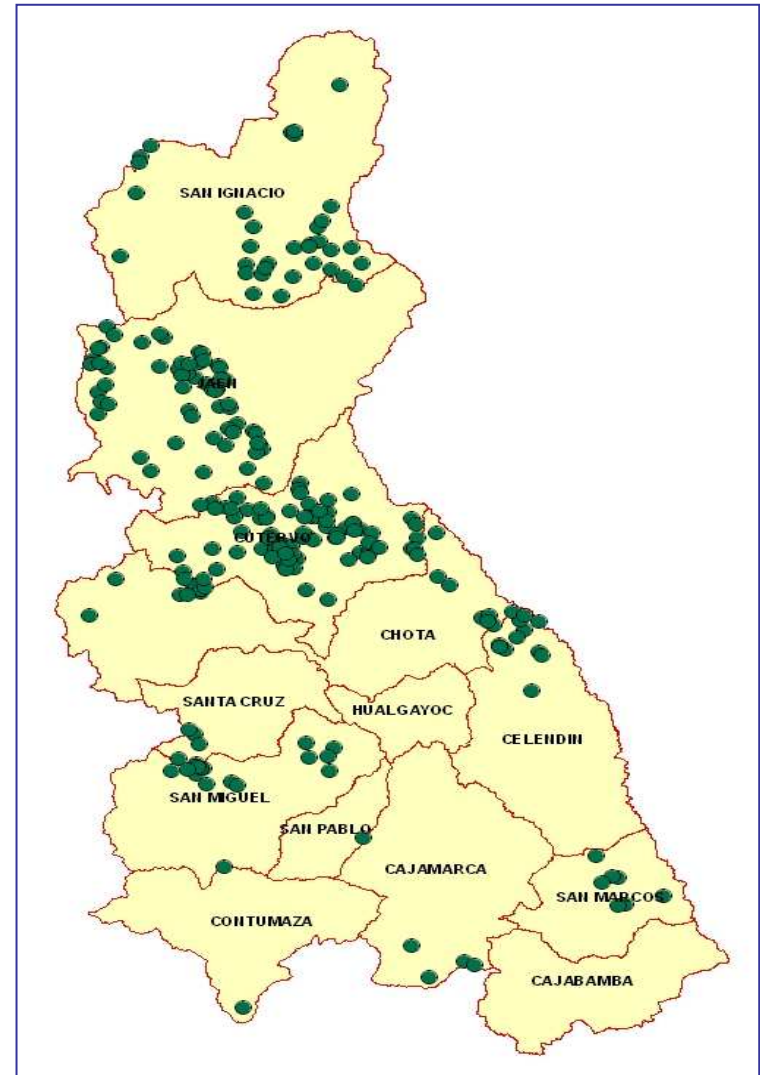
PROVINCIA	DISTRITO	LOCALIDADES	CAPITALES DE DISTRITO	SERVICIOS A BRINDAR		
				TELEFONIA PUBLICA	TELEFONIA RESIDENCIAL	INTERNET
CAJABAMBA	CACHACHI	15	1	12	0	13
	CAJABAMBA	8	0	7	0	7
	CONDEBAMBA	19	0	13	0	19
Total CAJABAMBA		42	1	32	0	39
CAJAMARCA	ASUNCION	1	0	1	0	1
	CAJAMARCA	26	0	17	0	23
	ENCAÑADA	18	0	10	0	18
	JESUS	11	1	5	1	11
	LLACANORA	1	0	0	0	1
	LOS BAÑOS DEL INCA	17	0	13	0	15
	MATARA	2	0	0	0	2
NAMORA	4	0	4	0	4	
Total CAJAMARCA		80	1	50	1	75
CELENDIN	CELENDIN	9	0	7	0	9
	HUASMIN	11	1	5	0	11
	JOSE GALVEZ	2	0	0	0	2
	LA LIBERTAD DE PALLAN	7	1	3	0	7
	MIGUEL IGLESIAS	2	0	2	0	2
	OXAMARCA	1	0	0	0	1
	SOROCHUCO	7	0	3	0	7
SUCRE	4	0	2	0	4	
Total CELENDIN		43	2	22	0	43
CHOTA	CHADIN	5	1	2	1	5
	CHALAMARCA	11	1	3	0	11
	CHIGUIRIP	3	0	1	0	3
	CHIMBAN	1	0	0	0	1
	CHOTA	44	0	33	0	43
	COCHABAMBA	6	0	2	0	6
	CONCHAN	2	0	0	0	2
	HUAMBOS	11	0	9	0	10
	LAJAS	14	1	8	1	14
	PACCHA	7	1	3	1	7
QUEROCOTO	3	0	1	0	3	
TACABAMBA	5	0	4	0	5	
Total CHOTA		112	4	66	3	110
CONTUMAZA	CONTUMAZA	3	1	1	1	2
	TANTARICA	3	0	1	0	2
	YONAN	3	0	1	0	3
Total CONTUMAZA		9	1	3	1	7
CUTERVO	CHOROS	1	0	0	0	1
	CUJILLO	1	1	0	0	1
	CUTERVO	18	0	14	0	18
	PIMPINGOS	2	0	2	0	2
	QUEROCOTILLO	4	0	1	0	4
	TORIBIO CASANOVA	1	1	0	0	1
Total CUTERVO		27	2	17	0	27

PROVINCIA	DISTRITO	LOCALIDADES	CAPITALES DE DISTRITO	SERVICIOS A BRINDAR		
				TELEFONIA PUBLICA	TELEFONIA RESIDENCIAL	INTERNET
HUALGAYOC	BAMBAMARCA	52	0	36	0	52
	CHUGUR	4	1	2	0	4
	HUALGAYOC	21	1	14	1	21
Total HUALGAYOC		77	2	52	1	77
JAEN	BELLAVISTA	3	1	1	1	3
	HUABAL	6	1	1	0	6
	JAEN	22	0	14	0	19
	LAS PIRIAS	1	0	0	0	1
	SAN JOSE DEL ALTO	6	1	3	0	6
	SANTA ROSA	4	0	1	0	4
Total JAEN		42	3	20	1	39
SAN IGNACIO	CHIRINOS	4	0	2	0	4
	HUARANGO	2	0	0	0	2
	LA COIPA	6	0	2	0	6
	NAMBALLE	2	0	1	0	2
	SAN IGNACIO	22	0	12	0	21
	SAN JOSE DE LOURDES	11	0	6	0	10
TABACONAS	9	0	6	0	8	
Total SAN IGNACIO		56	0	29	0	53
SAN MARCOS	CHANCA Y	3	0	1	0	3
	EDUARDO VILLANUEVA	3	0	0	0	3
	GREGORIO PITA	5	1	1	0	5
	ICHOCAN	2	0	0	0	2
PEDRO GALVEZ	15	0	3	0	15	
Total SAN MARCOS		28	1	5	0	28
SAN MIGUEL	CALQUIS	1	0	0	0	1
	CATILLUC	1	1	0	0	1
	EL PRADO	1	1	0	0	1
	SAN MIGUEL	7	0	3	0	7
	TONGOD	5	1	2	0	5
	UNION AGUA BLANCA	2	1	0	0	2
Total SAN MIGUEL		17	4	5	0	17
SAN PABLO	SAN BERNARDINO	5	0	2	0	5
	SAN LUIS	2	1	1	0	2
	SAN PABLO	8	0	5	0	7
Total SAN PABLO		15	1	8	0	14
SANTA CRUZ	ANDABAMBA	2	1	1	0	2
	CATACHE	5	1	4	0	5
	CHANCA YBAÑOS	5	1	3	0	4
	LA ESPERANZA	4	1	2	0	4
	NINABAMBA	5	1	3	0	5
	PULAN	9	1	5	0	9
	SANTA CRUZ	6	0	4	0	5
	SAUCEPAMPA	4	0	1	0	4
	UTICYACU	4	1	1	0	3
YAU YUCAN	2	0	2	0	2	
Total SANTA CRUZ		46	7	26	0	43



Proyecto Provisión de Servicios de Datos y Voz en Banda Ancha para localidades rurales del Perú “Banda Ancha para localidades Aisladas”

- **Objetivo:** reducir la brecha digital extendiendo el acceso de banda ancha a las localidades mas alejadas (3,539 localidades) a nivel nacional, brindando un adecuado acceso a servicios de telecomunicaciones para el desarrollo económico y social del sector rural.
- **Servicios a implementar en Cajamarca (257 localidades):**
 - 25 localidades con acceso a Internet
 - 232 localidades con telefonía pública
 - 20 localidades con telefonía residencial
 - Beneficia directamente a **94,600 hab.**
 - Financiamiento del FITEL al Operador: **US\$ 3.12 millones.**
- **Estado:** Mediante **Resolución Suprema Nº 094-2007-EF**, de fecha 27 de octubre del presente, se ratifico el acuerdo de **PROINVERSION que incorpora al proceso de la promoción de la inversión privada al referido proyecto.** El cronograma del concurso, así como la adjudicación del proyecto, esta sujeto a la celeridad de los procesos internos de la dicha entidad.





257 Localidades Seleccionadas por el Proyecto Banda Ancha para localidades Aisladas

PROVINCIA	DISTRITO	LOCALIDADES	CAPITALES DE DISTRITO	SERVICIOS A BRINDAR		
				TELEFONIA PUBLICA	TELEFONIA DOMICILIARIA	INTERNET
CAJABAMBA	CACHACHI	1	0	1	0	0
	SITACOCHA	2	0	2	0	0
Total CAJABAMBA		3	0	3	0	0
CAJAMARCA	COSPAN	7	1	6	2	3
Total CAJAMARCA		7	1	6	2	3
CELENDIN	CHUMUCH	2	0	2	0	0
	CORTEGANA	9	1	8	1	1
	MIGUEL IGLESIAS	1	1	0	1	1
	SUCRE	1	0	1	0	0
Total CELENDIN		13	2	11	2	2
CHOTA	CHIMBAN	2	1	1	1	0
	CHOROPAMPA	5	0	5	0	0
	LLAMA	1	0	1	0	0
	MIRACOSTA	3	0	3	0	0
	PION	2	1	1	1	0
	QUEROCOTO	6	0	6	0	0
	TACABAMBA	1	0	1	0	0
Total CHOTA		22	3	19	2	1
CONTUMAZA	SAN BENITO	1	0	1	0	0
	YONAN	1	0	1	0	0
Total CONTUMAZA		2	0	2	0	0
CUTERVO	CALLAYUC	16	1	15	1	1
	CHOROS	1	0	1	0	0
	CUJILLO	2	0	2	0	0
	CUTERVO	1	0	0	0	1
	LA RAMADA	4	0	4	0	0
	PIMPINGOS	11	0	11	0	0
	QUEROCOTILLO	14	1	13	1	1
	SAN ANDRES DE CUTERVO	1	1	0	1	0
	SAN LUIS DE LUCMA	1	0	1	0	0
	SANTA CRUZ	5	0	5	0	0
	SANTO DOMINGO DE LA CAPILLA	11	0	11	0	0
	SANTO TOMAS	7	1	6	1	1
	SOCOTA	4	0	4	0	0
	TORBIO CASANOVA	1	0	1	0	0
	Total CUTERVO		79	4	74	4

PROVINCIA	DISTRITO	LOCALIDADES	CAPITALES DE DISTRITO	SERVICIOS A BRINDAR		
				TELEFONIA PUBLICA	TELEFONIA DOMICILIARIA	INTERNET
JAEN	CHONTALI	21	0	20	1	1
	COLASAY	19	1	18	1	1
	HUABAL	2	0	2	0	0
	JAEN	1	0	1	0	0
	POMAHUACA	5	1	4	1	1
	PUCARA	9	1	7	1	4
	SALLIQUE	11	0	11	0	0
	SAN FELIPE	3	0	3	0	0
	SAN JOSE DEL ALTO	1	0	1	0	0
Total JAEN		72	3	67	4	7
SAN IGNACIO	CHIRINOS	8	0	6	1	2
	HUARANGO	8	1	7	1	1
	LA COIPA	5	0	5	0	0
	SAN IGNACIO	1	0	1	0	0
	SAN JOSE DE LOURDES	8	0	7	1	1
	TABACONAS	1	1	0	1	1
Total SAN IGNACIO		31	2	26	4	5
SAN MARCOS	JOSE SABOGAL	7	1	5	1	2
Total SAN MARCOS		7	1	5	1	2
SAN MIGUEL	CALQUIS	2	0	2	0	0
	CATILLUC	2	0	2	0	0
	LA FLORIDA	4	1	3	1	0
	LLAPA	1	0	1	0	0
	NIEPOS	5	0	4	0	1
	SAN SILVESTRE DE COCHAN	1	0	1	0	0
	TONGOD	1	0	1	0	0
	Total SAN MIGUEL		16	1	14	1
SAN PABLO	SAN PABLO	1	0	1	0	0
Total SAN PABLO		1	0	1	0	0
SANTA CRUZ	CATACHE	4	0	4	0	0
Total SANTA CRUZ		4	0	4	0	0



Conglomerado de Proyectos Apoyo a la Comunicación Comunal (CPACC1) Sistemas instalados 2006 – 2007

Servicios a brindar:

- Sistemas de Recepción Vía Satélite, Transmisión de TV en Baja Potencia y Transmisión de Radiodifusión Sonora en FM.
- La instalación de los "Sistemas de TV y Radio FM" ha culminado.
- En la región Cajamarca se han beneficiado 25 localidades.

DESCRIPCION DE LOS SISTEMAS A IMPLEMENTAR:

- **Tipo de Sistema "A"**: Sistema de Recepción vía Satélite, Transmisión de TV en baja Potencia y Transmisión de Radiodifusión Sonora en FM, con energía eléctrica convencional
- **Tipo de Sistema "B"**: Sistema de Recepción vía Satélite, Transmisión de TV en baja Potencia y Transmisión de Radiodifusión Sonora en FM, con energía eléctrica de paneles solares
- **Tipo de Sistema "C"**: Sistema de Recepción vía Satélite, Receptor de Televisión de 21" y Receptor de Radio FM, con energía eléctrica de paneles solares

Nº	PROVINCIA	DISTRITO	LOCALIDAD	TIPO DE SISTEMA
1	CAJAMARCA	CAJAMARCA	PORCON ALTO *	A
2	CAJAMARCA	NAMORA	HUANICO *	A
3	CAJAMARCA	NAMORA	QUELLUACOCHA *	A
4	CHOTA	LLAMA	TIMON *	A
5	CHOTA	TOCMOCHE	TOCMOCHE *	A
6	CONTUMAZA	CONTUMAZA	CATUDEN *	A
7	CONTUMAZA	CONTUMAZA	CORRALES DE CHANTA *	A
8	CONTUMAZA	CONTUMAZA	EL MOTE *	A
9	CONTUMAZA	SAN BENITO	LA PORTADA *	A
10	CONTUMAZA	SAN BENITO	SANTA ANA *	A
11	CUTERVO	CALLAYUC	SAN ANTONIO DE VILUCO *	A
12	CUTERVO	LA RAMADA	LLUSHCAPAMPA *	A
13	HUALGAYOC	HUALGAYOC	MORAN LIRIO *	A
14	HUALGAYOC	HUALGAYOC	PINGULLO ALTO *	A
15	JAEN	JAEN	LA PALMA CENTRAL *	B
16	JAEN	JAEN	PUENTE ZONANGA *	A
17	JAEN	JAEN	VISTA ALEGRE DE ZONANGA *	A
18	JAEN	SAN FELIPE	CHUZAL *	A
19	JAEN	SAN FELIPE	LA COCHARCA *	A
20	SAN MARCOS	EDUARDO VILLANUEVA	CAMPO ALEGRE *	A
21	SAN PABLO	SAN BERNARDINO	POLAN *	A
22	SAN PABLO	SAN PABLO	CAPILLA UNANCA *	A
23	SAN PABLO	SAN PABLO	CUZCUDEN *	A
24	SAN PABLO	TUMBADEN	INGATAMBO *	A
25	SAN PABLO	TUMBADEN	TUMBADEN *	A



Conglomerado de Proyectos Apoyo a la Comunicación Comunal (PNUD) Sistemas por Instalar 2008

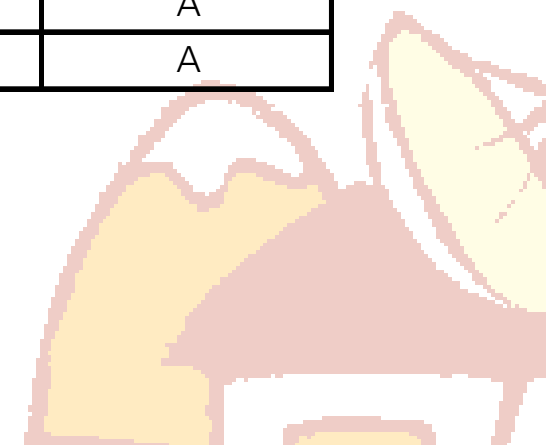
Servicios a brindar:

- Sistemas de Recepción Vía Satélite, Transmisión de TV en Baja Potencia y Transmisión de Radiodifusión Sonora en FM.
- La instalación de los "Sistemas de TV y Radio FM", se realizaran a partir del 1er trimestre del 2008.
- 4 localidades propuestas.

Nº	PROVINCIA	DISTRITO	LOCALIDAD	TIPO DE SISTEMA
1	CAJABAMBA	SITACOCHA	SANTA ROSA	B
2	CUTERVO	CALLAYUC	SANTA CLARA	B
3	CUTERVO	SAN ANDRES DE CUTERVO	QUILLUGAY	A
4	SANTA CRUZ	LA ESPERANZA	CASHA	A

DESCRIPCION DE LOS SISTEMAS A IMPLEMENTAR:

- **Tipo de Sistema "A"**: Sistema de Recepción vía Satélite, Transmisión de TV en baja Potencia y Transmisión de Radiodifusión Sonora en FM, con energía eléctrica convencional.
- **Tipo de Sistema "B"**: Sistema de Recepción vía Satélite, Transmisión de TV en baja Potencia y Transmisión de Radiodifusión Sonora en FM, con energía eléctrica de paneles solares.
- **Tipo de Sistema "C"**: Sistema de Recepción vía Satélite, Receptor de Televisión de 21" y Receptor de Radio FM, con energía eléctrica de paneles solares.





Conglomerado de Proyectos Apoyo a la Comunicación Comunal (CPACC2) Sistemas por Instalar 2008

Servicios a brindar:

- Sistemas de Recepción Vía Satélite, Transmisión de TV en Baja Potencia y Transmisión de Radiodifusión Sonora en FM.
- El proceso de Licitación Pública para adquirir los sistemas de Recepción Vía Satélite, Transmisión de TV en Baja Potencia y Transmisión de Radiodifusión Sonora en FM, se encuentra en la etapa de convocatoria.
- En la región Cajamarca se beneficiaran 32 localidades.

Nº	PROVINCIA	DISTRITO	LOCALIDAD	TIPO DE SISTEMA
1	CAJAMARCA	COSPAN	RAMBRAN	A
2	CAJAMARCA	ENCAÑADA	POLLOC	A
3	CAJAMARCA	ENCAÑADA	SAN JUAN DE YERBA BUENA	A
4	CHOTA	CONCHAN	CRUZ CONGA	A
5	CHOTA	CONCHAN	CUTAXI	A
6	CHOTA	LLAMA	CARRIZAL	A
7	CHOTA	LLAMA	SAN JUAN DE COJIN	A
8	CHOTA	MIRACOSTA	MIRACOSTA	A
9	CHOTA	TACABAMBA	CHUCMAR	A
10	CUTERVO	CALLAYUC	FILADELFIA	A
11	CUTERVO	CHOROS	MESARRUME	A
12	CUTERVO	CHOROS	SAN PEDRO	A
13	CUTERVO	CUTERVO	SINCHIMACHE	A
14	CUTERVO	PIMPINGOS	CUYCA	A
15	CUTERVO	SAN LUIS DE LUCMA	LA PALMA DE SANTA ROSA	A
16	CUTERVO	SAN LUIS DE LUCMA	SAIREPAMPA	A
17	HUALGAYOC	HUALGAYOC	APAN ALTO	A
18	HUALGAYOC	HUALGAYOC	YERBA SANTA BAJA	A
19	JAEN	SAN FELIPE	HUABAL	A
20	SAN IGNACIO	LA COIPA	HUACORA	A
21	SAN IGNACIO	LA COIPA	LAS CIDRAS	A
22	SAN IGNACIO	SAN IGNACIO	PUERTO SAN ANTONIO	A
23	SAN IGNACIO	SAN JOSE DE LOURDES	APANGOYA	A
24	SAN IGNACIO	SAN JOSE DE LOURDES	SAN JUAN DE PACAY	A
25	SAN IGNACIO	TABACONAS	GUAYABAL	A
26	SAN IGNACIO	TABACONAS	PUENTE PIEDRA	A
27	SAN MIGUEL	TONGOD	LA LUCUMA	A
28	SAN MIGUEL	UNION AGUA BLANCA	AGUA BLANCA	A
29	SAN MIGUEL	UNION AGUA BLANCA	LIVES	A
30	SAN PABLO	SAN PABLO	CALLANCAS	A
31	SAN PABLO	SAN PABLO	JANCOS	A
32	SANTA CRUZ	CATACHE	COMUCHE	A

DESCRIPCION DE LOS SISTEMAS A IMPLEMENTAR:

Tipo de Sistema "A": Sistema de Recepción vía Satélite, Transmisión de TV en baja Potencia y Transmisión de Radiodifusión Sonora en FM, con energía eléctrica convencional

Tipo de Sistema "B": Sistema de Recepción vía Satélite, Transmisión de TV en baja Potencia y Transmisión de Radiodifusión Sonora en FM, con energía eléctrica de paneles solares

Tipo de Sistema "C": Sistema de Recepción vía Satélite, Receptor de Televisión de 21" y Receptor de Radio FM, con energía eléctrica de paneles solares



216 Localidades incluidas en el Plan de Expansión de Telefónica Móviles por la Fusión con Bellsouth (2005)

(1/3)

La empresa Telefónica Móviles tiene un plazo de 3 años para brindar el servicio de telefonía móvil en 216 localidades seleccionadas en el departamento de Cajamarca, debiendo cumplir con dicha meta en junio del 2008.

Fuente: Addenda a los Contratos de Concesión para la Prestación de los Servicios Públicos de Buscapersonas, Portadores de Larga distancia Nacional e internacional y Telefonía Móvil suscrita entre Telefónica Móviles S.A.C. y el Ministerio de Transportes y Comunicaciones

Nº	PROVINCIA	DISTRITO	LOCALIDAD
1	CAJABAMBA	CACHACHI	CHINGOL
2	CAJABAMBA	CACHACHI	LA CONGA
3	CAJABAMBA	CACHACHI	SHAHUINDO
4	CAJABAMBA	CACHACHI	SIGUIS
5	CAJABAMBA	CAJABAMBA	CAJABAMBA
6	CAJABAMBA	CAJABAMBA	CALLASH
7	CAJABAMBA	CAJABAMBA	CAMPANA (CABRERO)
8	CAJABAMBA	CAJABAMBA	CASHAPAMBA
9	CAJABAMBA	CAJABAMBA	CHANSHPAMBA
10	CAJABAMBA	CAJABAMBA	CHILLACANDAY
11	CAJABAMBA	CAJABAMBA	CHINSHICUCHO
12	CAJABAMBA	CAJABAMBA	CHIRIMOYO
13	CAJABAMBA	CAJABAMBA	CHUCRUQUIO
14	CAJABAMBA	CAJABAMBA	COLCABAMBA
15	CAJABAMBA	CAJABAMBA	CORRALES
16	CAJABAMBA	CAJABAMBA	CUNGUNDAY
17	CAJABAMBA	CAJABAMBA	EL PROGRESO (MACHUCARA)
18	CAJABAMBA	CAJABAMBA	HUAYUNGA
19	CAJABAMBA	CAJABAMBA	LAS MARGARITAS
20	CAJABAMBA	CAJABAMBA	MACHACUAY
21	CAJABAMBA	CAJABAMBA	MITOPAMPA
22	CAJABAMBA	CAJABAMBA	PAMPA CHICA
23	CAJABAMBA	CAJABAMBA	PAMPA GRANDE
24	CAJABAMBA	CAJABAMBA	PARUBAMBA
25	CAJABAMBA	CAJABAMBA	PINGO
26	CAJABAMBA	CAJABAMBA	PUEBLO NUEVO
27	CAJABAMBA	CAJABAMBA	PURUPAMBA
28	CAJABAMBA	CAJABAMBA	QUEBRADA HONDA
29	CAJABAMBA	CAJABAMBA	RUMI RUMI (RUMI)
30	CAJABAMBA	CAJABAMBA	SHINSHE
31	CAJABAMBA	CAJABAMBA	TAYORCO
32	CAJABAMBA	CAJABAMBA	TICAPAMPA
33	CAJABAMBA	CONDEBAMBA	LA ISLA
34	CAJABAMBA	CONDEBAMBA	PANCHO JARA
35	CAJABAMBA	CONDEBAMBA	PASOORCO
36	CAJABAMBA	CONDEBAMBA	POMABAMBA

Nº	PROVINCIA	DISTRITO	LOCALIDAD
37	CELENDIN	CELENDIN	ALTO CUMBE
38	CELENDIN	CELENDIN	BELLAVISTA
39	CELENDIN	CELENDIN	CELENDIN
40	CELENDIN	CELENDIN	CHUPSET
41	CELENDIN	CELENDIN	EL GUAYAO
42	CELENDIN	CELENDIN	EL SURO
43	CELENDIN	CELENDIN	MALCAT
44	CELENDIN	CELENDIN	MANGASH
45	CELENDIN	CELENDIN	MESAPATA
46	CELENDIN	CELENDIN	PALLAC
47	CELENDIN	CELENDIN	PARIA PUQUIO
48	CELENDIN	CELENDIN	PERLAMAYO
49	CELENDIN	CELENDIN	PILCO
50	CELENDIN	CELENDIN	POYUNTE
51	CELENDIN	CELENDIN	PUMARUMI
52	CELENDIN	CELENDIN	SANTA ROSA
53	CELENDIN	JORGE CHAVEZ	CUNGAT
54	CELENDIN	JORGE CHAVEZ	HUASAPAMPA
55	CELENDIN	JORGE CHAVEZ	LAJAPAMPA
56	CELENDIN	JORGE CHAVEZ	LUCMAPAMPA
57	CELENDIN	JOSE GALVEZ	BACON
58	CELENDIN	JOSE GALVEZ	CASHA PAMPA
59	CELENDIN	JOSE GALVEZ	CHOCTAPAMPA
60	CELENDIN	JOSE GALVEZ	CUSICHAN
61	CELENDIN	JOSE GALVEZ	HUACAPAMPA
62	CELENDIN	JOSE GALVEZ	HUACAPAMPA VIEJO
63	CELENDIN	JOSE GALVEZ	PARAISO
64	CELENDIN	JOSE GALVEZ	QUILIMBAS
65	CELENDIN	JOSE GALVEZ	TAMBO
66	CELENDIN	JOSE GALVEZ	TINGO
67	CELENDIN	UTCO	CICCHE
68	CELENDIN	UTCO	EL LANCHE
69	CELENDIN	UTCO	GELIC




216 Localidades incluidas en el Plan de Expansión de Telefónica Móviles por la Fusión con Bellsouth (2005)

(2/3)

Nº	PROVINCIA	DISTRITO	LOCALIDAD
70	CHOTA	CHOTA	AGAI SPAMPA
71	CHOTA	CHOTA	ATOCTAMBA
72	CHOTA	CHOTA	CABRACANCHA ALTO
73	CHOTA	CHOTA	CAÑAFISTO ALTO
74	CHOTA	CHOTA	CHAPELANCHE
75	CHOTA	CHOTA	CHINCHIN
76	CHOTA	CHOTA	CHOCTAPATA
77	CHOTA	CHOTA	CHORORCO
78	CHOTA	CHOTA	CHOTA
79	CHOTA	CHOTA	CHULIT
80	CHOTA	CHOTA	CHUYABAMBA
81	CHOTA	CHOTA	COCHOPAMPA
82	CHOTA	CHOTA	COLPAHUACARIZ (HUACARIO)
83	CHOTA	CHOTA	COLPAPAMPA
84	CHOTA	CHOTA	COLPATUAPAMPA
85	CHOTA	CHOTA	CONGA BLANCA
86	CHOTA	CHOTA	EL LIRIO
87	CHOTA	CHOTA	HUASCAR COCHA
88	CHOTA	CHOTA	IRACA GRANDE
89	CHOTA	CHOTA	LLASAVILCA
90	CHOTA	CHOTA	PINGOBAMBA (PINGOMAYO)
91	CHOTA	CHOTA	PINGOBAMBA BAJO
92	CHOTA	CHOTA	RAMBRAN
93	CHOTA	CHOTA	REJOPAMPA
94	CHOTA	CHOTA	ROJASPAMPA
95	CHOTA	CHOTA	SAN ANTONIO DE IRACA
96	CHOTA	CHOTA	SAN JUAN EL SURO
97	CHOTA	CHOTA	SANTA ROSA BAJO
98	CHOTA	CHOTA	SANTAROSA ALTO
99	CHOTA	CHOTA	SARABAMBA
100	CHOTA	CHOTA	SHITAPAMPA
101	CHOTA	CHOTA	SIVINGAN ALTO
102	CHOTA	CHOTA	TORIL PINGOBAMBA
103	CHOTA	CHOTA	UCHUCLACHULIT
104	CHOTA	LAJAS	ANCHANCHON
105	CHOTA	LAJAS	CHOROCANCHA - EL MOLINO
106	CHOTA	LAJAS	LA QUINTA
107	CHOTA	LAJAS	LA RETAMA
108	CHOTA	LAJAS	PIRURO
109	CHOTA	LAJAS	SAN JOSE BAJO
110	CHOTA	LAJAS	SAN JOSE CENTRO
111	CHOTA	LAJAS	SAN MIGUEL DE PANGORAY
112	CHOTA	LAJAS	VIRGEN DEL CARMEN BAJO
113	CHOTA	LAJAS	VIRGEN DEL CARMEN CENTRO

Nº	PROVINCIA	DISTRITO	LOCALIDAD
114	CONTUMAZA	CONTUMAZA	AGUA SUCIA
115	CONTUMAZA	CONTUMAZA	ANRISHA (ANRRISIA)
116	CONTUMAZA	CONTUMAZA	CAMPANILLA
117	CONTUMAZA	CONTUMAZA	CHAQUIL LA TRAVESIA
118	CONTUMAZA	CONTUMAZA	CHILIN
119	CONTUMAZA	CONTUMAZA	CONTUMAZA
120	CONTUMAZA	CONTUMAZA	COSIETE
121	CONTUMAZA	CONTUMAZA	CRUZ DEL HUECO
122	CONTUMAZA	CONTUMAZA	CURIPAMPA
123	CONTUMAZA	CONTUMAZA	EL MOLINO
124	CONTUMAZA	CONTUMAZA	EL SALARIO
125	CONTUMAZA	CONTUMAZA	HOYADA VERDE
126	CONTUMAZA	CONTUMAZA	LA PAMPA
127	CONTUMAZA	CONTUMAZA	LA TRAVESIA
128	CONTUMAZA	CONTUMAZA	LANCHICOT
129	CONTUMAZA	CONTUMAZA	LANCHICOT ALTO
130	CONTUMAZA	CONTUMAZA	LAS BOTIJAS
131	CONTUMAZA	CONTUMAZA	POROPORITO
132	CONTUMAZA	CONTUMAZA	SALCOB
133	CONTUMAZA	CONTUMAZA	SHIPISH
134	CONTUMAZA	CONTUMAZA	SIETE VIENTOS
135	CONTUMAZA	CONTUMAZA	SILACOT
136	CONTUMAZA	CONTUMAZA	TAMALURCO
137	CONTUMAZA	CONTUMAZA	TARZOS
138	CONTUMAZA	CONTUMAZA	TAYA
139	CONTUMAZA	CONTUMAZA	TAYA DEL COLAL
140	CONTUMAZA	CONTUMAZA	TAYAL
141	CONTUMAZA	CONTUMAZA	TRONACHE
142	CONTUMAZA	CONTUMAZA	VISTA FLORIDA
143	CUTERVO	CUTERVO	ALTO CHAQUIL (CHAQUIL)
144	CUTERVO	CUTERVO	CHAULLACOCHA
145	CUTERVO	CUTERVO	CUTERVO
146	CUTERVO	CUTERVO	HUACALLAC
147	CUTERVO	CUTERVO	HUANGASHONGA
148	CUTERVO	CUTERVO	NUEVO ORIENTE
149	CUTERVO	CUTERVO	PACHACHACA (CALINCHE)
150	CUTERVO	CUTERVO	RIODO PAMPA
151	CUTERVO	CUTERVO	USHCURUMI
152	CUTERVO	CUTERVO	VALLE CONDAY
153	CUTERVO	CUTERVO	YACUCHANGANA






216 Localidades incluidas en el Plan de Expansión de Telefónica Móviles por la Fusión con Bellsouth (2005)

(3/3)

Nº	PROVINCIA	DISTRITO	LOCALIDAD
154	HUALGAYOC	BAMBAMARCA	AGOMARCA
155	HUALGAYOC	BAMBAMARCA	AGOMARCA ALTO
156	HUALGAYOC	BAMBAMARCA	AGOMARCA BAJO
157	HUALGAYOC	BAMBAMARCA	ALTO PERU
158	HUALGAYOC	BAMBAMARCA	BAMBAMARCA
159	HUALGAYOC	BAMBAMARCA	CHALA
160	HUALGAYOC	BAMBAMARCA	EL CAPULI
161	HUALGAYOC	BAMBAMARCA	EL GRANERO
162	HUALGAYOC	BAMBAMARCA	EL HIJADERO
163	HUALGAYOC	BAMBAMARCA	EL PORVENIR
164	HUALGAYOC	BAMBAMARCA	LA LUCMA
165	HUALGAYOC	BAMBAMARCA	LOCPA
166	HUALGAYOC	BAMBAMARCA	LUCMACUCHO
167	HUALGAYOC	BAMBAMARCA	MACHAY PUNGO ALTO
168	HUALGAYOC	BAMBAMARCA	MACHAY PUNGO BAJO
169	HUALGAYOC	BAMBAMARCA	MAYGASBAMBA
170	HUALGAYOC	BAMBAMARCA	SAN ANTONIO ALTO
171	HUALGAYOC	BAMBAMARCA	SAN ANTONIO BAJO
172	HUALGAYOC	BAMBAMARCA	SAN JUAN DE LA CAMACA
173	HUALGAYOC	BAMBAMARCA	UNIGAN CHALA
174	SAN IGNACIO	SAN IGNACIO	ALFONSO UGARTE
175	SAN IGNACIO	SAN IGNACIO	ALTO POTRERILLO
176	SAN IGNACIO	SAN IGNACIO	ALTO TAMBILLO
177	SAN IGNACIO	SAN IGNACIO	BAJO POTRERILLO
178	SAN IGNACIO	SAN IGNACIO	BARRIO NUEVO
179	SAN IGNACIO	SAN IGNACIO	BUENOS AIRES
180	SAN IGNACIO	SAN IGNACIO	CAMPANAS
181	SAN IGNACIO	SAN IGNACIO	EL HUABO
182	SAN IGNACIO	SAN IGNACIO	FRANCISCO BOLOGNESI
183	SAN IGNACIO	SAN IGNACIO	HUANGARI
184	SAN IGNACIO	SAN IGNACIO	IHUAMACA
185	SAN IGNACIO	SAN IGNACIO	LA CORDILLERA
186	SAN IGNACIO	SAN IGNACIO	LA JALQUILLA
187	SAN IGNACIO	SAN IGNACIO	LOPEZ
188	SAN IGNACIO	SAN IGNACIO	MANDINGA
189	SAN IGNACIO	SAN IGNACIO	MARIZAGUA
190	SAN IGNACIO	SAN IGNACIO	NUEVA ALIANZA
191	SAN IGNACIO	SAN IGNACIO	SAN IGNACIO
192	SAN IGNACIO	SAN IGNACIO	SAN JOSE
193	SAN IGNACIO	SAN IGNACIO	SAN MARTIN
194	SAN IGNACIO	SAN IGNACIO	SANTA ROSA
195	SAN IGNACIO	SAN IGNACIO	TOMAQUE
196	SAN IGNACIO	SAN IGNACIO	YANDILUZA

Nº	PROVINCIA	DISTRITO	LOCALIDAD
197	SAN MARCOS	ICHOCAN	LA CHILCA
198	SAN MARCOS	ICHOCAN	MONTOYA
199	SAN MARCOS	ICHOCAN	SUNCHOPAMPA
200	SAN MARCOS	PEDRO GALVEZ	CASCASEN
201	SAN MARCOS	PEDRO GALVEZ	CATAGON
202	SAN MARCOS	PEDRO GALVEZ	CHOLOQUE
203	SAN MARCOS	PEDRO GALVEZ	CHUQUIAMO
204	SAN MARCOS	PEDRO GALVEZ	HUAYOBAMBA
205	SAN MARCOS	PEDRO GALVEZ	LA HERMITA
206	SAN MARCOS	PEDRO GALVEZ	LA HUAYLLA
207	SAN MARCOS	PEDRO GALVEZ	LA TIZA
208	SAN MARCOS	PEDRO GALVEZ	MARIAVILCA
209	SAN MARCOS	PEDRO GALVEZ	MILCO
210	SAN MARCOS	PEDRO GALVEZ	MOLLORCO
211	SAN MARCOS	PEDRO GALVEZ	PENIPAMPA
212	SAN MARCOS	PEDRO GALVEZ	RANCHO GRANDE
213	SAN MARCOS	PEDRO GALVEZ	SAN MARCOS
214	SAN MARCOS	PEDRO GALVEZ	SANTA ROSA
215	SAN MARCOS	PEDRO GALVEZ	SAPARCON
216	SAN MARCOS	PEDRO GALVEZ	VALLICOPAMPA





19 Distritos incluidos en la Expansión del Servicio Público Móvil

Distritos seleccionados por las empresas que se acogieron al beneficio establecido en el Reglamento del Canon por uso del espectro radioeléctrico para servicios públicos móviles de telecomunicaciones, aprobado por Decreto Supremo N° 043-2006 MTC.

PROVINCIA	DISTRITO	AÑO	EMPRESA
CAJAMARCA	MATARA	2	AMERICA MOVILES
CAJAMARCA	NAMORA	3	TELEFONICA MOVILES
CHOTA	CHADIN	4	TELEFONICA MOVILES
CHOTA	CHOROPAMPA	4	TELEFONICA MOVILES
CUTERVO	CHOROS	2	AMERICA MOVILES
CUTERVO	PIMPINGOS	3	TELEFONICA MOVILES
CUTERVO	QUEROCOTILLO	1	TELEFONICA MOVILES
CUTERVO	SAN JUAN DE CUTERVO	3	TELEFONICA MOVILES
CUTERVO	SANTO TOMAS	3	TELEFONICA MOVILES
JAEN	HUABAL	1	TELEFONICA MOVILES
JAEN	PUCARA	5	TELEFONICA MOVILES
JAEN	SAN JOSE DEL ALTO	2	TELEFONICA MOVILES
SAN IGNACIO	CHIRINOS	5	TELEFONICA MOVILES
SAN IGNACIO	HUARANGO	5	TELEFONICA MOVILES
SAN IGNACIO	LA COIPA	1	TELEFONICA MOVILES
SAN MIGUEL	CALQUIS	3	TELEFONICA MOVILES
SAN MIGUEL	CATILLUC	5	TELEFONICA MOVILES
SAN MIGUEL	LLAPA	3	TELEFONICA MOVILES
SAN MIGUEL	TONGOD	5	TELEFONICA MOVILES

El año 1 comienza en el presente año 2007.

Nota: listado sujeto a modificación por el propio plan de expansión de las empresas de telefonía móvil